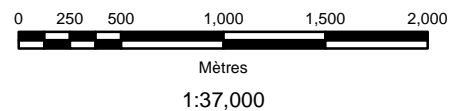




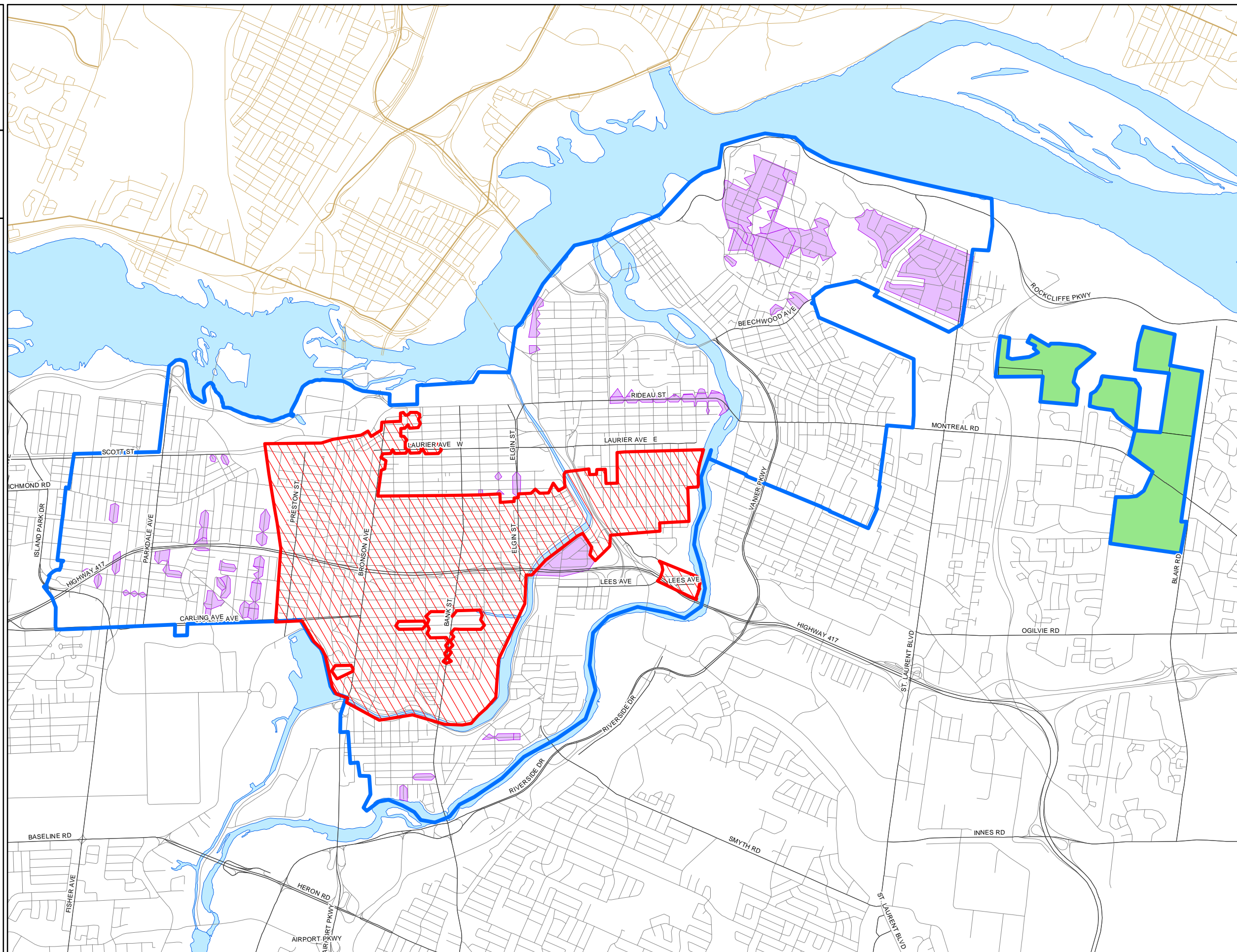


État actuel du programme de séparation (fin de 2010)



-  Zone ultime d'égout combiné (ZUEC)
-  Réseau d'égout combiné original
-  Compétence fédérale (combinée)
-  Séparation prévue

La séparation des deux zones est commencée depuis le début des années soixante.



Services d'infrastructure

Cette carte a été compilée à partir de renseignements d'ingénierie nouveaux ou existants du système d'information géographique de la Ville d'Ottawa et est protégée par droits d'auteur. L'emplacement de l'infrastructure est approximatif.

