



Produced by Infrastructure Services and Community Sustainability,  
Mapping & Graphics Unit









Produit par Services d'infrastructure et Viabilité des collectivités,  
Unité de la cartographie & des graphiques

**SCHEDULE R23 to  
AMENDMENT NO. \*\***

to the OFFICIAL PLAN  
for the CITY OF OTTAWA

**Amending Schedule A & B**  
Rural & Urban Policy Plan

Lands to be redesignated from / Terrains dont la désignation passera de:

-  Natural Environment Area to Significant Wetlands on Schedule B  
"Zone écologique naturelle" à "Terres humides d'importance" dans l'Annexe B
-  General Urban Area to Significant Wetlands on Schedule B  
"Zone urbaine générale" à "Terres humides d'importance" dans l'Annexe B
-  General Rural Area to Significant Wetlands on Schedule A  
"Zone rurale générale" à "Terres humides d'importance" dans l'Annexe A
-  Significant Wetlands to General Rural Area on Schedule A  
"Terres humides d'importance" à "Zone rurale générale" dans l'Annexe A
-  Village / Village
-  Urban Area Boundary / Limite de la zone urbaine

**ANNEXE R23 de  
L' AMENDEMENT No. \*\***

au PLAN OFFICIEL  
de la VILLE D'OTTAWA

**modifiant les Annexes A et B**  
Plan des politiques en milieu rural et urbain

I:\AAS\Staff\Sarah\wetland\_amend\metr08\wetland\_amend\_Central\_letter.mxd

12 / 01 / 09

© Parcel data is owned by Terranet Enterprises Inc. and its suppliers.  
All rights reserved. May not be reproduced without permission.  
Parcel data appartient à Terranet Enterprises Inc. et à ses fournisseurs.  
Tous droits réservés. Ne peut être reproduit sans autorisation.

Scale - N.T.S. / Echelle N.A.E.

