



Produced by Infrastructure Services and Community Sustainability,
Mapping & Graphics Unit



Produit par Services d'infrastructure et Viabilité des collectivités,
Unité de la cartographie & des graphiques

..***

.

I:\AAS\Staff\Sarah\wetland_amendment08\wetland_amend_NorthEast_letter.mxd

12 / 01 / 09






Parcel data is owned by Terranet Enterprises Inc. and its suppliers.
All rights reserved. May not be reproduced without permission.
Parcel data appartient à Terranet Enterprises Inc. et à ses fournisseurs.
Tous droits réservés. Ne peut être reproduit sans autorisation.

Scale - N.T.S. / Echelle N.A.E.

**SCHEDULE R24 to
AMENDMENT NO. ****
to the OFFICIAL PLAN
for the CITY OF OTTAWA
Amending Schedule B

Urban Policy Plan

Lands to be redesignated from / Terrains dont la désignation passera de:

-  Natural Environment Area to Significant Wetlands
"Zone écologique naturelle" à "Terres humides d'importance"
-  Significant Wetlands to Urban Natural Features
"Terres humides d'importance" à "Caractéristiques naturelles zone urbaine"
-  Significant Wetlands to Major Open Space
"Terres humides d'importance" à "Grand espace vert"
-  Village / Village
-  Urban Area Boundary / Limite de la zone urbaine

**ANNEXE R24 de
L' AMENDEMENT No. ****
au PLAN OFFICIEL
de la VILLE D'OTTAWA
modifiant l'Annexe B

Plan des politiques en milieu urbain

