

Produced by Infrastructure Services and Community Sustainability,  
Mapping & Graphics Unit



Produit par Services d'infrastructure et Viabilité des collectivités,  
Unité de la cartographie & des graphiques

\*\*\*\_\*\*\_\*\*\*

\*\*\*\_\*\*\*

I:\AStaff\Sarah\wetland\_amendmetn06\wetland\_amend\_NorthWest1\_letter.mxd

12 / 01 / 09

© Parcel data is owned by Terranet Enterprises Inc. and its suppliers.  
All rights reserved. May not be reproduced without permission.  
Parcel data appartient à Terranet Enterprises Inc. et à ses fournisseurs.  
Tous droits réservés. Ne peut être reproduit sans autorisation.





Scale - N.T.S. / Echelle N.A.E.

**SCHEDULE R25 to  
AMENDMENT NO. \*\***

to the OFFICIAL PLAN  
for the CITY OF OTTAWA

**Amending Schedule A  
Rural Policy Plan**

Lands to be redesignated from / Terrains dont la désignation passera de:

-  Natural Environment Area to Significant Wetlands  
"Zone écologique naturelle" à "Terres humides d'importance"
-  General Rural Area to Significant Wetlands  
"Zone rurale générale" à "Terres humides d'importance"
-  Rural Natural Features Area to Significant Wetlands  
"Zone rurale à caractéristiques naturelles" à "Terres humides d'importance"
-  Village / Village

**ANNEXE R25 de  
L' AMENDEMENT No. \*\***

au PLAN OFFICIEL  
de la VILLE D'OTTAWA

**modifiant l'Annexe A  
Plan des politiques en milieu rural**