

Produced by Infrastructure Services and Community Sustainability,
Mapping & Graphics Unit



Produit par Services d'infrastructure et Viabilité des collectivités,
Unité de la cartographie & des graphiques

..*** **

I:\AAS\Staff\Sarah\wetland_amend\metro8\wetland_amend_SouthEast1_letter.mxd

12 / 01 / 09

© Parcel data is owned by Terranet Enterprises Inc. and its suppliers.
All rights reserved. May not be reproduced without permission.
Parcel data appartient à Terranet Enterprises Inc. et à ses fournisseurs.
Tous droits réservés. Ne peut être reproduit sans autorisation.

Scale - N.T.S. / Echelle N.A.E.





SCHEDULE R28 to AMENDMENT NO. **

to the OFFICIAL PLAN
for the CITY OF OTTAWA

Amending Schedule A

Rural Policy Plan

Lands to be redesignated from / Terrains dont la désignation passera de:

-  Significant Wetlands to Agricultural Resource Area
"Terres humides d'importance" à "Zone de ressources agricoles"
-  Rural Natural Features Area to Significant Wetlands
"Zone rurale à caractéristiques naturelles" à "Terres humides d'importance"
-  Significant Wetlands to Sand and Gravel Resource Area
"Terres humides d'importance" à "Zone de ressources de sable et de gravier"
-  Village / Village

ANNEXE R28 de L' AMENDEMENT No. **

au PLAN OFFICIEL
de la VILLE D'OTTAWA

modifiant l'Annexe A

Plan des politiques en milieu rural

