

Province of/Province de  
**QUEBEC**

City of / Ville de  
**GATINEAU**

CLARENCE-ROCKLAND

THE NATION

MISSISSIPPI MILLS

RUSSELL

NORTH DUNDAS

BECKWITH

MONTAGUE

NORTH GRENVILLE

Produced by Infrastructure Services and Community Sustainability  
Planning and Infrastructure Approvals Branch, Development Approvals West /  
Central Division, Mapping and Graphics

**Ottawa**

Produit par Services d'infrastructure et Viabilité des collectivités,  
Direction de l'approbation des demandes  
d'aménagement et d'infrastructure, Division de l'approbation des  
demandes d'aménagement, Ouest-Centre, Cartographie et Graphiques.

D01-02-06-RDS 08-1427




I:\AAStaff\Sheila\OPAs\2008\OPA OP Review R3 Sched K.mxd

04 / 11 / 08




Parcel data is owned by Terranet Enterprises Inc. and its suppliers.  
All rights reserved. May not be reproduced without permission.  
Parcel data appartient à Terranet Enterprises Inc. et à ses fournisseurs.  
Tous droits réservés. Ne peut être reproduit sans autorisation.

Scale - N.T.S. / Echelle N.A.E.

**SCHEDULE R3 to  
AMENDMENT NO.**  
to the OFFICIAL PLAN  
for the CITY OF OTTAWA  
**Amending Schedule K  
Environmental Constraints**

-  LANDS TO BE DESIGNATED ORGANIC SOILS  
TERRAINS DONT LA DÉSIGNATION SOLS ORGANIQUES
-  EXISTING ORGANIC SOILS  
SOLS ORGANIQUES EXISTANTE
-  CARP AND ROCKCLIFFE AIRPORTS  
LES AÉROPORTS DE CARP ET ROCKCLIFFE

**ANNEXE R3 de  
L' AMENDEMENT No.**  
au PLAN OFFICIEL  
de la VILLE D'OTTAWA  
**Modifiant l'Annexe K  
Contraintes Écologiques**

-  LANDFORM FEATURE  
CARACTÉRISTIQUES TOPOGRAPHIQUES
-  LANDFORM FEATURE (NEW OR RELOCATION)  
ÉLÉMENT TOPOGRAPHIQUE (NOUVEAUX OU RELOCALISÉS)
-  PROVINCIALLY SIGNIFICANT EARTH SCIENCE  
AREA OF NATURAL AND SCIENTIFIC INTEREST  
ZONE D'INTÉRÊT NATUREL ET SCIENTIFIQUE  
(ZINS) D'IMPORTANCE PROVINCIALE LIÉE AUX  
SCIENCES DE LA TERRE