

Produced by Infrastructure Services and Community Sustainability,  
Mapping & Graphics Unit



Produit par Services d'infrastructure et Viabilité des collectivités,  
Unité de la cartographie & des graphiques

L:\AAStaff\Sarah\wetland\_amendmetr08\wetland\_amend\_SouthWest1\_letter.mxd

12 / 01 / 09

Parcel data is owned by Terranet Enterprises Inc. and its suppliers.  
All rights reserved. May not be reproduced without permission.  
Parcel data appartient à Terranet Entreprises Inc. et à ses fournisseurs.  
Tous droits réservés. Ne peut être reproduit sans autorisation.






Scale - N.T.S. / Echelle N.A.E.

### SCHEDULE R30 to AMENDMENT NO. \*\*

to the OFFICIAL PLAN  
for the CITY OF OTTAWA  
Amending Schedule A

Rural Policy Plan

Lands to be redesignated from / Terrains dont la désignation passera de:

-  Significant Wetlands to General Rural Area  
"Terres humides d'importance" à "Zone rurale générale"
-  General Rural Area to Significant Wetlands  
"Zone rurale générale" à "Terres humides d'importance"
-  Natural Environment Area to Significant Wetlands  
"Zone écologique naturelle" à "Terres humides d'importance"
-  Rural Natural Features Area to Significant Wetlands  
"Zone rurale à caractéristiques naturelles" à "Terres humides d'importance"
-  Village / Village

### ANNEXE R30 de L' AMENDEMENT No. \*\*

au PLAN OFFICIEL  
de la VILLE D'OTTAWA  
modifiant l'Annexe A

Plan des politiques en milieu rural

