

Produced by Infrastructure Services and Community Sustainability,
Mapping & Graphics Unit



Produit par Services d'infrastructure et Viabilité des collectivités,
Unité de la cartographie & des graphiques

I:\AAS\Staff\Sarah\wetland_amend\metn08\wetland_amend_SouthWest2_letter.mxd

12 / 01 / 09

Parcel data is owned by Terranet Enterprises Inc. and its suppliers.
All rights reserved. May not be reproduced without permission.
Parcel data appartient à Terranet Entreprises Inc. et à ses fournisseurs.
Tous droits réservés. Ne peut être reproduit sans autorisation.









Scale - N.T.S. / Echelle N.A.E.

**SCHEDULE R31 to
AMENDMENT NO. ****

to the OFFICIAL PLAN
for the CITY OF OTTAWA

Amending Schedule A & B
Rural & Urban Policy Plan

Lands to be redesignated from / Terrains dont la désignation passera de:

-  Significant Wetlands to General Rural Area on Schedule A
"Terres humides d'importance" à "Zone rurale générale" dans l'Annexe A
-  General Rural Area to Significant Wetlands on Schedule A
"Zone rurale générale" à "Terres humides d'importance" dans l'Annexe A
-  Rural Natural Features Area to Significant Wetlands on Schedule A
"Zone rurale à caractéristiques naturelles" à "Terres humides d'importance" dans l'Annexe A
-  Significant Wetlands to Rural Natural Features Area on Schedule A
"Terres humides d'importance" à "Zone rurale à caractéristiques naturelles" dans l'Annexe A
-  Significant Wetland to Urban Natural Features on Schedule B
"Terres humides d'importance" à "Caractéristiques naturelles zone urbaine" dans l'Annexe B
-  General Urban Area to Urban Natural Features on Schedule B
"Zone urbaine générale" à "Caractéristiques naturelles zone urbaine" dans l'Annexe B
-  Significant Wetlands to General Urban Area on Schedule B
"Terres humides d'importance" à "Zone urbaine générale" dans l'Annexe B
-  Urban Area Boundary / Limite de la zone urbaine

REVISED / RÉVISÉ

**ANNEXE R31 de
L' AMENDEMENT No. ****

au PLAN OFFICIEL
de la VILLE D'OTTAWA
modifiant les Annexes A et B
Plan des politiques en milieu rural et urbain

