

Produced by Infrastructure Services and Community Sustainability,  
Mapping & Graphics Unit



Produit par Services d'infrastructure et Viabilité des collectivités,  
Unité de la cartographie & des graphiques

\*\*\*.\*\*\*.\*\*\*

\*\*\*.\*\*\*

L:\AASa\Sarah\wetland\_amendmetn08\OP\_amend\_NEA\_letter.mxd

08 / 04 / 09





© Parcel data is owned by Terranet Enterprises Inc. and its suppliers.  
All rights reserved. May not be reproduced without permission.  
Parcel data appartient à Terranet Entreprises Inc. et à ses fournisseurs.  
Tous droits réservés. Ne peut être reproduit sans autorisation.

Scale - N.T.S. / Echelle N.A.E.

**SCHEDULE R39 to  
AMENDMENT NO. \*\***  
to the OFFICIAL PLAN  
for the CITY OF OTTAWA  
**Amending Schedule A**

Rural Policy Plan

Lands to be redesignated from / Terrains dont la désignation passera de:

-  Rural Natural Features to Natural Environment Area  
"Zone rurale à caractéristiques naturelles" à "Zone écologique naturelle"
-  General Rural Area to Natural Environment Area  
"Zone rurale générale" à "Zone écologique naturelle"
-  Existing Significant Wetlands / Terres humides d'importance courants
-  Village / Village

**ANNEXE R39 de  
L' AMENDEMENT No. \*\***  
au PLAN OFFICIEL  
de la VILLE D'OTTAWA  
**modifiant l'Annexe A**  
Plan des politiques en milieu rural

